



Murs et murmures



Château d'Esnes

Il est des lieux qui inspirent les légendes... L'imposant château d'Esnes, en fait partie !

Les murs de sa tour médiévale (d'une épaisseur d'1,50 mètre !), ainsi que ses deux tours (de 18 mètres de circonférence), en ont sûrement entendu des murmures... !



Graffiti du Château d'Esnes

Cette puissante forteresse, dont les parties les plus anciennes datent du XIV^e siècle, a été édifiée non pas sur le point culminant du village mais au contraire au fond d'une cuvette.

De nos jours, le corps de logis principal de la baronnie forme un harmonieux ensemble du XVII^e et les dépendances sont transformées en exploitation agricole. Mais dans les esprits, il reste bien plus que des vestiges du temps passé. En effet, une légende raconte qu'Esnes a vu l'affrontement du diable et de Saint Vaast, au temps où celui-ci évangélisait les païens de Nervie. Satan, décidé à lui livrer un combat

sans merci, détruisit le château d'Esnes par le feu du ciel. Le baron d'Esnes, nouveau converti, se laissa influencer par le démon et accepta sa proposition : la reconstruction du château en une nuit contre le renoncement à sa nouvelle religion... Le pacte fut signé et le château reconstruit. Saint-Vaast réagit sans tarder et vint prêcher au château bien qu'on lui en refusa l'entrée. Avec l'aide des anges descendus du ciel, le diable fut vaincu et il dut s'enfuir, arrosé d'eau bénite !

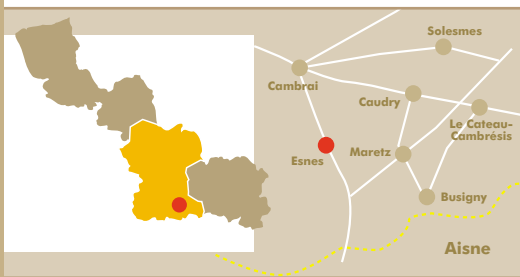
Une autre légende relate l'histoire d'Ulric de Landast, sire d'Esnes et de Sommaing, opposé au mariage de son fils et de sa bien-aimée... Les deux amoureux moururent et le seigneur fut lui-même assassiné. Depuis, on peut le voir déambuler la nuit dans les murs du château mais uniquement lorsqu'un père s'oppose à un mariage d'amour. Les remords et regrets font parfois de jolies choses !



Château d'Esnes

à PIED dans le NORD

Hainaut



Toutes les informations pratiques mentionnées couvrent un périmètre de 10 km autour du circuit.

Activités et curiosités

Les-Rues-des-Vignes : L'Abbaye de Vaucelles (03.27.78.50.65 ou 03.27.78.98.98), l'Archéosite (03.27.78.99.42), parc de loisirs « Au relais de l'Echauguette » (03.27.78.91.15).

Cambrai : Ville d'Art et d'Histoire Musée des Beaux-Arts (03.27.82.27.90), mémoire du Cambrésis, visite des souterrains, des richesses patrimoniales de la ville d'Art et d'Histoire et des jardins publics (03.27.78.36.15), service animation du Patrimoine (03.27.82.93.88).

Caudry : Musée des dentelles et broderies (03.27.76.29.77).

Esnes : Visite du château sur RDV (03.27.78.91.28).

Villers-Outréaux : Maison de la Broderie (03.27.70.88.54).

Manifestations annuelles

Cambrai : Journée des villes fortifiées le dernier WE d'avril, « Les Féodales » en juin ; festival Juventus (jeunes solistes européens) en juillet, procession religieuse et cortège carnavalesque avec les géants « Martin et Martine » le 15 août, journée du patrimoine 3^e WE de sept., journée des espaces souterrains en oct (03.27.78.36.15).

Carnières : Fête du Pissenlit en avril (03.27.82.48.87).

Les-Rues-des-Vignes : Abbaye de Vaucelles : exposition internationale d'orchidées en mars, Salons des Antiquaires et de la joaillerie en avril, Salon Nature (chasse, pêche, vt, plantes...) en mai, Flâneries jardinières du Haut Escaut en juin, fête de la Vigne à l'Archéosite en sept (03.27.78.99.42), Salon art Fleur - Salon Gastronomie en oct, Fête de St Hubert en nov, exposition « Noël dans son pays » en déc (03.27.78.50.65).

« Les Rendez-vous nature »

Découvrez la faune et la flore du département grâce aux sorties guidées gratuites du Conseil Général du Nord (brochure disponible au 03.20.57.59.59).

Hébergements-Restauration

Pour des hébergements et lieux de restauration, informations et brochures disponibles dans les Offices de Tourisme et au CDT. Pour réserver à la « dernière minute » un hôtel ou une chambre d'hôtes « Résa Chambre » (0892.16.18.20 : 0,34 €/min).

Renseignements

Office de Tourisme de Cambrai : 03.27.78.36.15
Office de Tourisme de Caudry : 03.27.70.09.67
Syndicat d'Initiative de Vaucelles/Les Rues des Vignes : 03.27.78.50.65

Renseignements complémentaires

Comité Départemental du Tourisme
6, rue Gauthier de Châtillon - BP 1232 - 59013 LILLE Cedex - 03.20.57.59.59
Retrouvez toute l'information touristique sur le site du CDT : www.cdt-nord.fr où cette fiche de randonnée est également consultable et téléchargeable gratuitement.



Conseil Général
Département du Nord

à PIED dans le NORD

Hainaut



N° 9

Du château d'Esnes à l'abbaye des Guillemins

Esnes, Haucourt-en-Cambrésis, Walincourt-Selvigny

(11 km - 3 h 00 à 4 h 00)



Château d'Esnes

Randonnée Pédestre
Du château d'Esnes à l'abbaye des Guillemins :
11 km

Durée : 3 h 00 à 4 h 00

Départ : Esnes : parking de l'église

Balisage jaune

Carte IGN 2607 Ouest et 2608 Ouest



Plaine cambrésienne

L'avis du randonneur :

L'itinéraire relie des éléments remarquables du patrimoine historique et des villages pittoresques, sur un plateau interrompu par de petites vallées encaissées. En période de pluie, le port de chaussures étanches s'avère indispensable. Le château d'Esnes ne se visite que sur rendez-vous (03.27.78.91.28). Prudence le long des RD 980 et RD 15.



Conseil Général
Département du Nord



Rédactrice : Fanny Fouquet - Création : Alvia Penex Edition - Lille

Credit Photos : 1 : P. Hourzé - 2 : P. Cheuva - 3, 5 : E. Watteau.

Du château d'Esnes à l'abbaye des Guillemins

(11 km - 3 h 00 à 4 h 00)

Départ : Esnes : parking de l'église.

1 Montez la rue de Longsart en direction du cimetière. Croisez ce dernier et continuez tout droit jusqu'à la ferme Long Sart. Le rideau d'arbres à droite souligne le ravin d'Hautcourt.

2 Le long de la propriété, descendez à droite le chemin creux. Au niveau de la station de pompage, rejoignez tout droit le RD 15, à hauteur du château d'eau.

3 Empruntez prudemment à gauche le bas-côté et atteignez Hautcourt-en-Cambrésis. Après le double virage à l'entrée du village, suivez la première rue à droite (rue de l'Abbé-St-Aubert).

4 Au niveau de la croix à la mémoire de l'Abbé Toussaint-St-Aubert et de la chapelle en brique (1960), empruntez à droite le chemin enherbé qui contourne en contrebas le village.

5 Coupez la RD 118, continuez en face et allez tout droit à travers champs sur plus de 2 km jusqu'au hameau de Selvigny.

6 Selvigny : au niveau de la grange à pans de bois, prenez à droite. Au stop (calvaire en face), effectuez un bref crochet gauche-droite avant d'emprunter le chemin agricole (chemin privé d'association foncière).

7 A l'intersection des chemins agricoles, continuez tout droit et aboutissez face à l'ancienne abbaye des Guillemins (possibilité d'enchaîner à gauche avec le circuit "Autour de Walincourt-Selvigny").

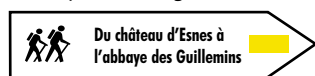
8 Traversez et longez prudemment la RD 960 à droite sur 200 mètres puis suivez le premier chemin à gauche. Arrivé au bosquet, continuez à descendre à gauche puis en épingle à cheveux, virez à droite pour rejoindre la passerelle métallique en contrebas.

9 Après la passerelle, poursuivez à droite puis tout droit le long des vallées de la Ferme des Coeurs et du Pantis.

10 Prenez à droite et tout de suite à gauche jusqu'au château d'Esnes que vous contournez avant de retrouver l'église.

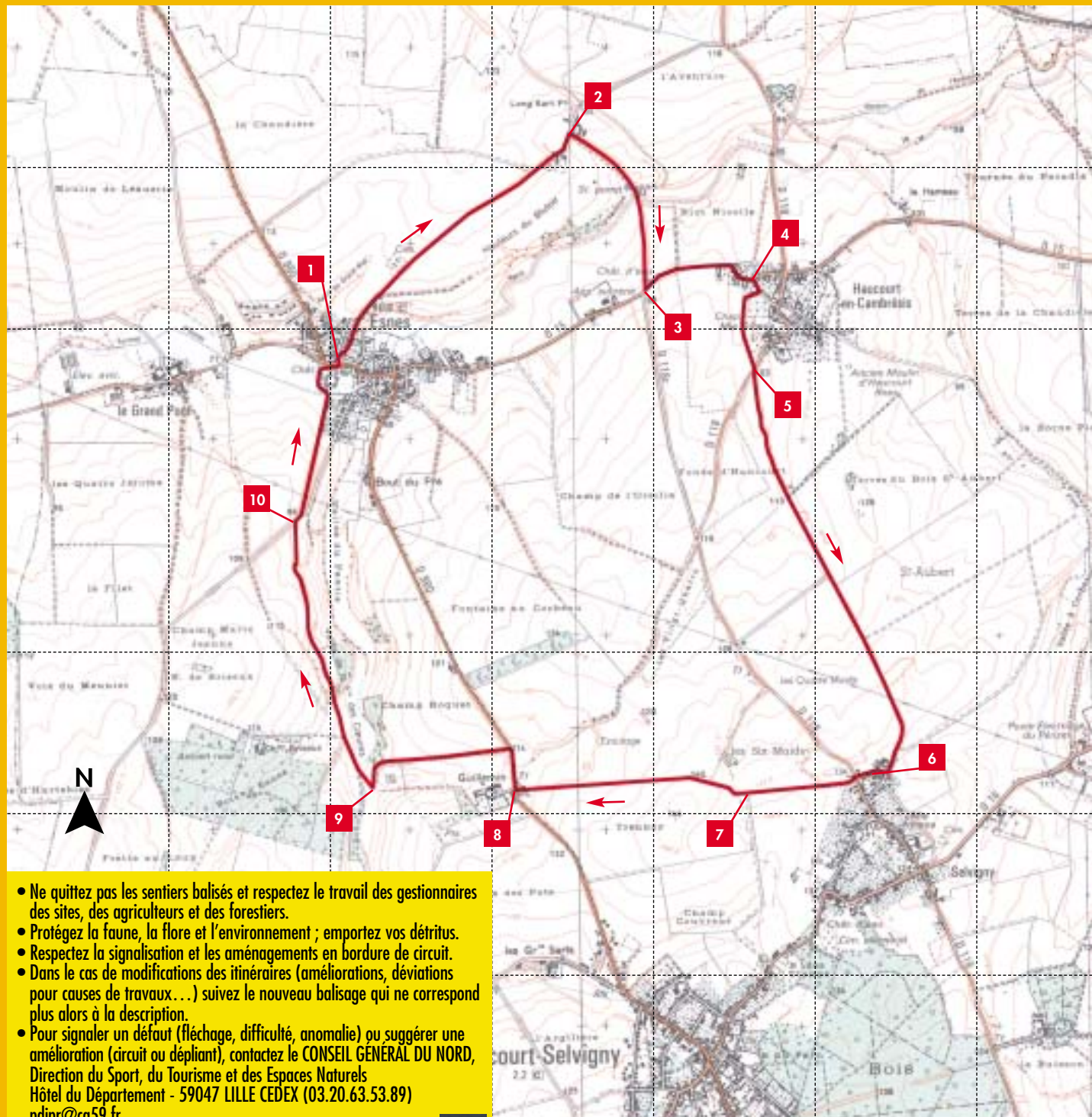
Suivez le guide !

Des flèches, des bornes de jalonnement ou des marques de peinture sont disposées le long du circuit.



Echelle : 0 250 500 m

1
2
3
4
5
6
7



- Ne quittez pas les sentiers balisés et respectez le travail des gestionnaires des sites, des agriculteurs et des forestiers.
- Protégez la faune, la flore et l'environnement ; emportez vos déchets.
- Respectez la signalisation et les aménagements en bordure de circuit.
- Dans le cas de modifications des itinéraires (améliorations, déviations pour causes de travaux...) suivez le nouveau balisage qui ne correspond plus alors à la description.
- Pour signaler un défaut (fléchage, difficulté, anomalie) ou suggérer une amélioration (circuit ou dépliant), contactez le CONSEIL GÉNÉRAL DU NORD, Direction du Sport, du Tourisme et des Espaces Naturels Hôtel du Département - 59047 LILLE CEDEX (03.20.63.53.89) pdipr@cg59.fr

